

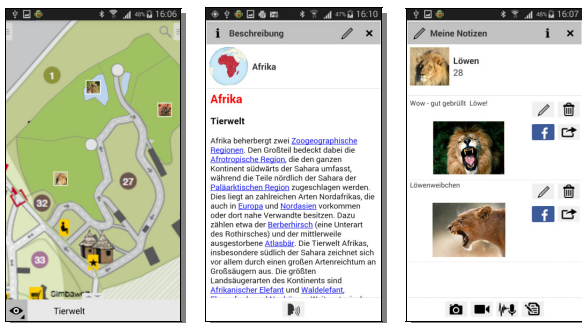
aionav-Apps für Tiergärten

Mit aionav-Apps begeistern Sie!

aionav-Apps bieten alle Möglichkeiten, um Ihren Tiergarten ins beste Licht zu rücken. Sie erlauben die Präsentation Ihrer Tiere und Anlagen in Text, Bild, Video und Ton im individuellen Design.

Führen Sie Ihre Besucher gezielt durch Ihren Tiergarten oder präsentieren Sie Ihre Tiere auf geo-referenzierten Karten oder Gartenplänen zum freien Entdecken - Suche und Navigation inklusive.

aionav-Apps sind interaktiv: der Besucher kann seine eigenen Eindrücke festhalten oder seine Begeisterung sofort in sozialen Medien teilen.



Screenshots eines Gartenplans mit aktiven Symbolen, Infoscreen mit Audio, eigene Notizen

Mit aionav-Apps sparen Sie!

Da aionav-Apps sowohl autonom, wie auch vernetzt funktionieren, brauchen Sie keine teuren Installationen, wie WLAN oder Beacons.

aionav-Apps verschlingen keine Entwicklungskosten. Sie können dank dem revolutionären aionav-App Konzept Ihre App selbst, ohne jegliche Programmierung gleichzeitig für iOS und Android erstellen und pflegen.

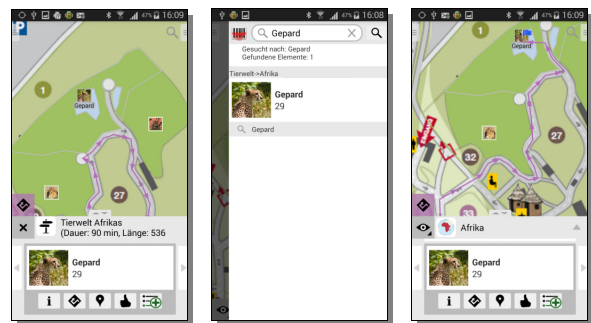
aionav-Apps sind die beste Visitenkarte Ihres Tiergartens!

Begeistern Sie ihre Besucher auf dem Medium, das ihnen am nächsten liegt und stets dabei ist: dem Smartphone oder Tablet.

Gewinnen Sie junge Besucher mit spannenden multimedialen Inhalten und gezielten Links in die weite Welt des Wissens über die Natur, Fauna und Flora, Umweltschutz und Wissenschaft.

Erweitern Sie Ihre eigenen Inhalte ganz einfach mit Informationen zur Umgebung und zur Erreichbarkeit ihres Tiergartens mit allen Verkehrsmitteln.

Verlinken Sie Google oder Apple Maps, Wikipedia oder andere Apps per Mausklick in Ihre eigene App.

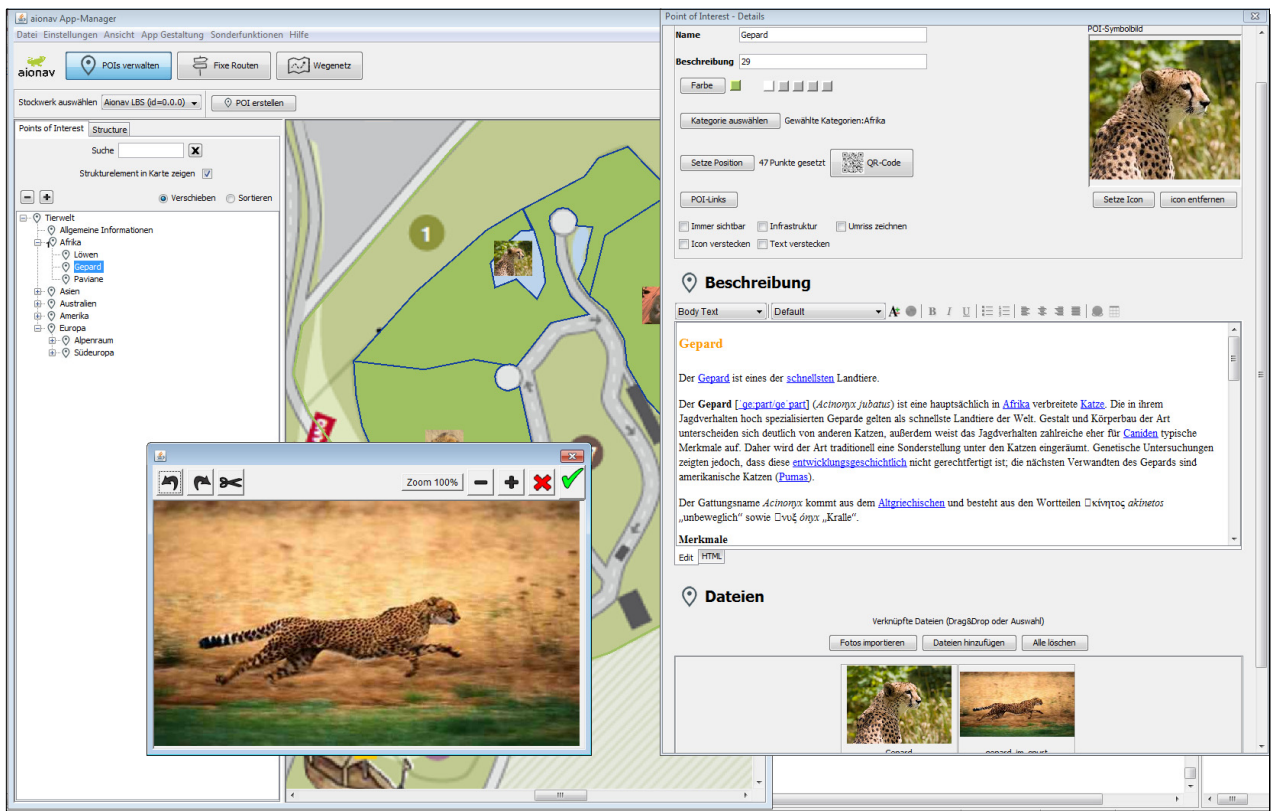


Screenshots einer geführten Tour, einer Suche und Navigation zum Ziel

Einfache aionav-App Erstellung!

Der aionav-App Manager (Programm zur Erstellung der Apps) kann auf Ihrem eigenen Rechner installiert oder über das Internet genutzt werden. Die Daten bleiben bei Ihnen. Sie können von Laien erfasst und gepflegt werden.

Die aionav-Team, ein Startup der TU Graz, bietet Ihnen in jedem Fall professionelle Unterstützung und erstellt Sonderfunktionen oder Schnittstellen.



Eingabemaske eines POI (Point of Information)

Das aionav-App Konzept

Die meisten der Millionen von Info-Apps bedienen sich nicht viel mehr als optimierten Web-Aufrufen und nutzen die Fähigkeiten mobiler Endgeräte kaum aus.

Die Entwicklung individuell gestalteter Apps, welche die in mobilen Geräten steckenden Möglichkeiten voll nutzen und den spezifischen Anwendungsgebieten optimal angepasst sind, war bislang Profis vorbehalten und entsprechend teuer.

Das aionav-App Konzept revolutioniert die App-Entwicklung und -Nutzung in vielfacher Weise:

- Die Funktionen und die graphische Benutzeroberfläche (GUI) sind von den Inhalten getrennt; d.h. mit einer frei gestaltbaren Oberfläche können

beliebige multimediale Informationen attraktiv verfügbar gemacht werden.

- Die Inhalte sind lokal verfügbar, können aber selbstverständlich auch mit dem Web verlinkt werden.
- Die Struktur der Inhalte ist frei definierbar.
- Die multimedialen Inhalte (Points of Information oder POIs genannt) können auf beliebigen Karten, Plänen und Grundrissen geo-referenziert dargestellt werden.

Weitere Highlights sind:

- Navigation innen und aussen.
- Optimierte Routenwahl.
- Merklisten, Favoriten.
- Spracheingabe und -ausgabe.
- Mehrsprachig, QR-Codes.
- Kostengünstig!